

ÚZEMNÍ PLÁN HLUBOČANY

HLAVNÍ VÝKRES

M 1 : 5 000

STAV	NÁVRH	REZERVA
BH		
BV	BV	
BX	BX	
SV	SV	
OV		
OM		
OS		
VZ	VZ	VZ
II		
DS	DS	
	DZ	
PV	PV	
ZV	ZV	
ZS		
ZSa		
ZP	ZP	
NL		
NP	NP	
NZ		
VV		

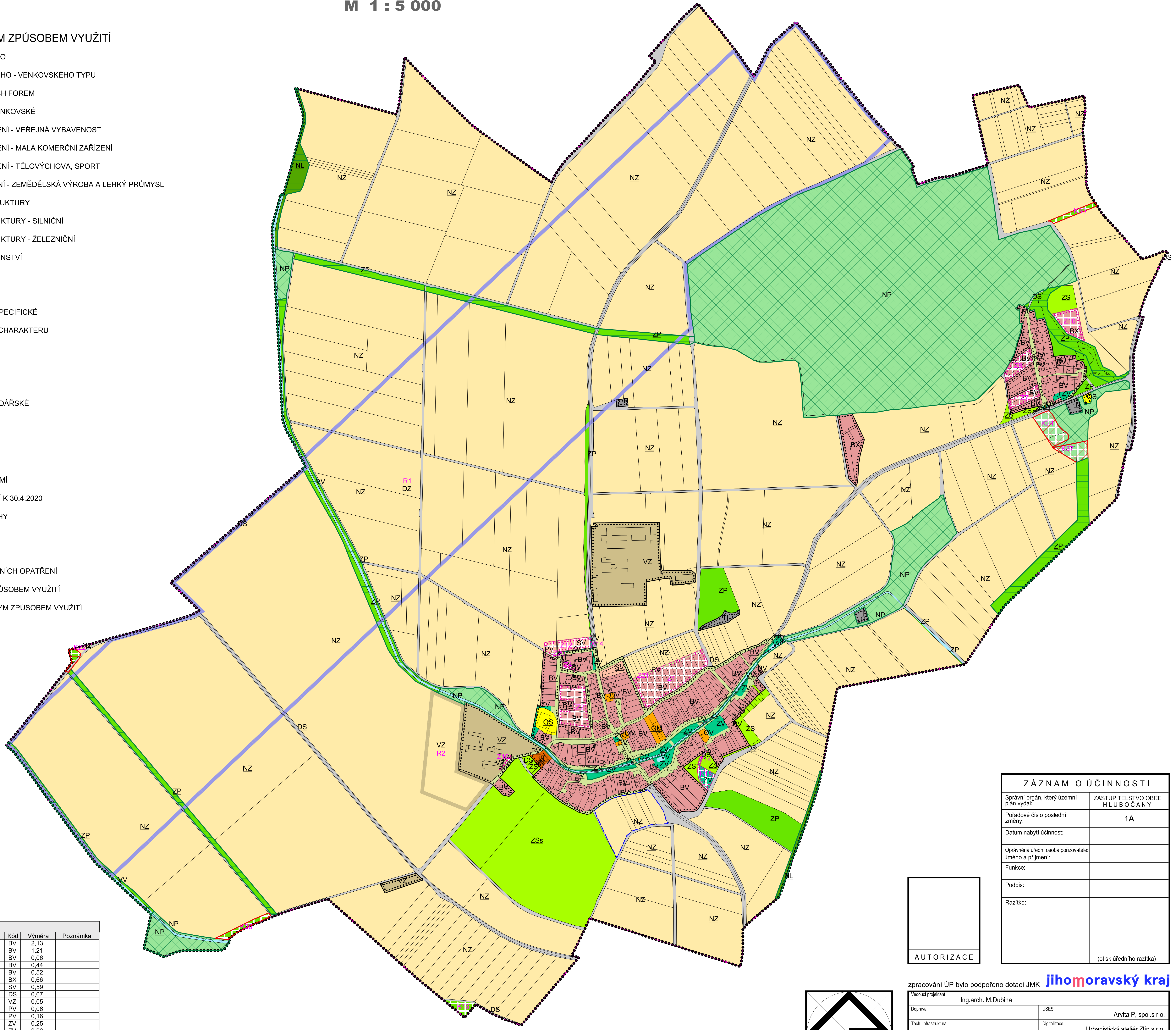
PLOCHY S ROZDÍLNÝM ZPŮSOBEM VYUŽITÍ

- BH PLOCHY BYDLENÍ HROMADNÉHO
- BV PLOCHY BYDLENÍ INDIVIDUÁLNÍHO - VENKOVSKÉHO TYPU
- BX PLOCHY BYDLENÍ SPECIFICKÝCH FOREM
- SV PLOCHY SMÍŠENÉ OBYTNÉ - VENKOVSKÉ
- OV PLOCHY OBČANSKÉHO VYBAVENÍ - VEŘEJNÁ VYBAVENOST
- OM PLOCHY OBČANSKÉHO VYBAVENÍ - MALÁ KOMERČNÍ ZAŘÍZENÍ
- OS PLOCHY OBČANSKÉHO VYBAVENÍ - TĚLOVÝCHOVA, SPORT
- VZ PLOCHY VÝROBY A SKLADOVÁNÍ - ZEMĚDĚLSKÁ VÝROBA A LEHKÝ PRŮMYSL
- II PLOCHY TECHNICKÉ INFRASTRUKTURY
- DS PLOCHY DOPRAVNÍ INFRASTRUKTURY - SILNIČNÍ
- DZ PLOCHY DOPRAVNÍ INFRASTRUKTURY - ŽELEZNIČNÍ
- PV PLOCHY VEŘEJNÝCH PROSTRANSTVÍ
- ZV PLOCHY ZELENÉ VEŘEJNÉ
- ZS PLOCHY ZELENÉ SOUKROMÉ
- ZSa PLOCHY ZELENÉ SOUKROMÉ SPECIFICKÉ
- ZP PLOCHY ZELENÉ PŘÍRODNÍHO CHARAKTERU
- NL PLOCHY LESNÍ
- NP PLOCHY PŘÍRODNÍ
- NZ PLOCHY ZEMĚDĚLSKÉ
- VV PLOCHY VODNÍ A VODOHOSPODÁŘSKÉ

STAV	NÁVRH
BI	BI
	Z1

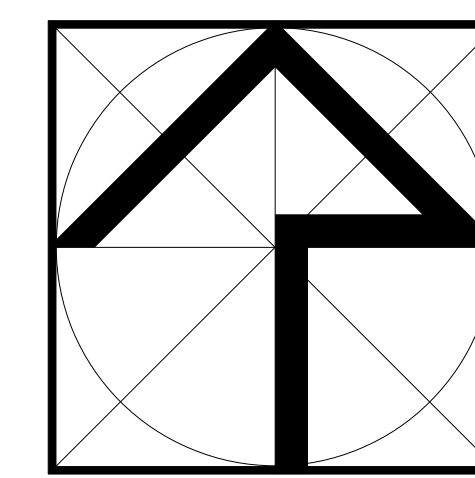
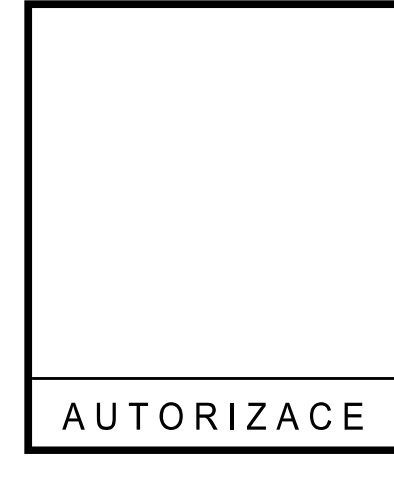
HRANICE, OSTATNÍ

- HRANICE ŘEŠENÉHO ÚZEMÍ
- HRANICE KATASTRÁLNÍHO ÚZEMÍ
- HRANICE ZASTAVĚNÉHO ÚZEMÍ K 30.4.2020
- HRANICE ZASTAVITELNÉ PLOCHY
- BIOKORIDORY ÚSES
- BIOCENTRA ÚSES
- ÚZEMÍ S NÁVRHEM PROTIEROZNÍCH OPATŘENÍ
- KÓD PLOCHY S ROZDÍLNÝM ZPŮSOBEM VYUŽITÍ
- OZNAČENÍ PLOCHY S ROZDÍLNÝM ZPŮSOBEM VYUŽITÍ



Označ.	Využití	Kód	Výměra	Poznámka
Z1	PLOCHY BYDLENÍ INDIVIDUÁLNÍHO - VENKOVSKÉHO TYPU	BV	2,13	
Z2	PLOCHY BYDLENÍ INDIVIDUÁLNÍHO - VENKOVSKÉHO TYPU	BV	1,21	
Z4	PLOCHY BYDLENÍ INDIVIDUÁLNÍHO - VENKOVSKÉHO TYPU	BV	0,06	
Z7	PLOCHY BYDLENÍ INDIVIDUÁLNÍHO - VENKOVSKÉHO TYPU	BV	0,44	
Z8	PLOCHY BYDLENÍ INDIVIDUÁLNÍHO - VENKOVSKÉHO TYPU	BV	0,52	
Z10	PLOCHY BYDLENÍ SPECIFICKÝCH FOREM	BX	0,66	
Z12	PLOCHY SMÍŠENÉ OBYTNÉ - VENKOVSKÉ	SV	0,59	
Z14	PLOCHY DOPRAVNÍ INFRASTRUKTURY - SILNIČNÍ	DS	0,07	
Z16	PLOCHY VÝROBY A SKLADOVÁNÍ - ZEMĚDĚLSKÁ VÝROBA A LEHKÝ PRŮMYSL	VZ	0,05	
Z20	PLOCHY VEŘEJNÝCH PROSTRANSTVÍ	PV	0,06	
Z21	PLOCHY VEŘEJNÝCH PROSTRANSTVÍ	PV	0,16	
K13	PLOCHY ZELENÉ VEŘEJNÉ	ZV	0,25	
K14	PLOCHY ZELENÉ VEŘEJNÉ	ZV	0,03	
K16	PLOCHY ZELENÉ PŘÍRODNÍHO CHARAKTERU	ZP	0,30	
K22	PLOCHY ZELENÉ PŘÍRODNÍHO CHARAKTERU	ZP	0,13	
K24	PLOCHY PŘÍRODNÍ	NP	0,74	
K26	PLOCHY ZELENÉ PŘÍRODNÍHO CHARAKTERU	ZP	0,30	
K30	PLOCHY ZELENÉ PŘÍRODNÍHO CHARAKTERU	ZP	0,28	
K37	PLOCHY PŘÍRODNÍ	NP	0,52	

ZÁZNAM O ÚČINNOSTI	
Správní orgán, který územní plán vydal:	ZASTUPITELSTVO OBCE HLUBOČANY
Pořadové číslo poslední změny:	1A
Datum nabytí účinnosti:	
Oprávněná úřední osoba pořízovatele: Jméno a příjmení:	
Funkce:	
Podpis:	
Razítko:	(otisk úředního razítka)



zpracování ÚP bylo podpořeno dotací JMK **jihomoravský kraj**

Vedoucí projektant	Ing.arch. M.Dubina		
Doprava	ÚSES	Arvita P, spol.s r.o.	
Tech. infrastruktura	Digitalizace	Urbanistický atelier Zlín s.r.o.	
Pořizovatel: MÚÚ Výzkov, odbor územního plánování a rozvoje	DATUM	13 A4	
ÚZEMNÍ PLÁN HLUBOČANY	OCEL	září 2023	
ÚPLNÉ ZNĚNÍ ÚZEMNÍHO PLÁNU PO VYDÁNÍ ZMĚNY č.1A	ČZ	ÚPD	
HLAVNÍ VÝKRES	Mříž	1 : 5 000	č.v. 2